

17120 1. 16/54 500Rs.



Pay - New Year Letter  
R. 12

A 209/-

H 28/-

MU 41/-

Signature

12.55  
16/11/87

23  
Approved in 1976  
11.7.6/-  
4.00/-  
18.76/-

16/11/87

Vertical handwritten text on the right side of the page.

৳ ২০,০০০.০০ কড়ি হাজার টাকা মূল্যের

নিম্নোক্ত প্রাক বিক্রয় কোথানা দলিল ॥

কোথানা গ্রন্থিভা :-

শ্রী সুপন কুমার গৌল, পিতা শ্রী মনি বোহন গৌল, জাতি হিন্দু, পেশা ব্যবসায়ী, সক্রিয় ৬৭ এ ১২৪ কৃষ্ণকম্পুর কলোনী, থানা কসবা, জেলা দক্ষিণ ২৪ পরগণা, কলিকাতা - ৭৬।

কোথানা দাতা :-

শ্রী হরি বিনায়ক পাল, পিতা মৃত রজনী পাল, জাতি হিন্দু, পেশা চাষাবাদ, সক্রিয় কৃষ্ণকম্পুর, থানা কসবা, কলিকাতা - ৭৬।

কম্পা হান রাগুত দখলি মৃত মিশিট মৃত্যুর ৪ তারি কাঠা বিনাম জমি জমা

247  
 Swapna Km Seal  
 6/11/84 Mukunda pur Colony Cal-78  
 500/- 12/11/87

12/11/87

S-IV - 247 - 500/- Hari Bilas  
 248 - 500/-  
 24A - 500/-  
 258 - 200/-  
 251 - 100/-  
 252 - 75/-  
 253 - 2/-  
 RS - 1876/-

*[Handwritten signature]*

Hari Bilas Pal.  
 Kati Rajani Pal.  
 Mukundapur - Kalba  
 Cal 78  
 Catter

*[Handwritten signature]*

Devi Das Banerjee  
 Hajy Nagar Cal 78  
 Advocate

ଅମଳାକାନ୍ତ ସାହୁ



16/11/87

ଅମଳାକାନ୍ତ ସାହୁ

ଅମଳାକାନ୍ତ ସାହୁ  
 ଅଧ୍ୟକ୍ଷ, କମିଟି - ୨୦

*[Handwritten signature]*

16/11/87



131

১৩১ নং নোংরা ডাকটিকিট

যায় যাবতীয় ইন্ডেন্ট ও ব্যবহারিক সূত্রাদি সহ সম্পূর্ণ নির্দায় ও নির্দোষ অবস্থায়  
স্বাক্ষরিত কোবানা পত্র যিদং কার্যক্রমে :-

জেলা দক্ষিণ ২৪ পরগণা, থানা বর্তমানে কসবা, পরগণা খামপুর, সাবেক জেটি  
সাবেক আলিপুর হাল এ, ডি, এস, আর শিয়ানদহ, বর্তমানে দি কলিকাতা মিউনিসিপ্যাল  
কর্পোরেশন ( যান্দবপুর ইউনিট ) এর এলাকাভুক্ত অত্র জেলা কালেক্টরীর ১৫১ নং  
জৌড়ি ভুক্ত রে, স্মা ক ৮  $\frac{১}{২}$ , জে, এন ক ২৪, যৌত্রা চকগশিয়ানগাছি গ্রামে সাবেক  
১৪১ ১, হাল রিডিসন্যাল স্টেটমেন্টের জরিপে ২৫ নং খতিয়ান ভুক্ত হাল ১৭ নং  
দাগে মোট ৭ সাত বিঘা বিনান জমি জমা বিণত ইংরাজী ২৬১ ১১১ ১২৬৪ তারিখে  
আলিপুর ডিস্ট্রিক্ট রেজিস্ট্রি অফিস রেজিস্ট্রিকৃত ১ নং বহির ১৪৭ নং ভলুমের  
২৪০ হইতে ২৪৬ নং পাতায় নিম্নবস্থ ১২৬৪ সালের ১০৬২৬ নং প্রকৃতা দানপত্র  
দলিল য্বে উক্তালিন যানিক সূত্রধিকারী স্মা ১৭১ বি, বালুজী কসর, থানা যান্দবপুর

262  
Soneapan - BN - Seal  
6/12/184 - Mukundapur Colony Cal-78  
500 - Date 12/4/87

SI. RA. VE. VER  
A. C. P. 1841  
A. C. P. 1841



18  
Reg. No. 18  
18/11/87




101

কলিকাতা - ২২, নিবাসী শ্রী অজিত কুমার দেব ও শ্রীযতি বোধিকা দেব এবং স্নাঃ  
 ১। এ. রায়কৃষ্ণ উপনিবেশ খানা যাদবপুর, কলিকাতা - ২২ নিবাসী শ্রী জগদীশ চন্দ্র  
 কন্দু ও শ্রীযতি অরুণা বানা কন্দু এই চারজনে একত্রে ১। শ্রী পুলিন দাস, পিতা  
 মৃত লোকেশ দাস, ২। শ্রী সাধন দাস, পিতা জৌরাধ দাস, ৩। শ্রী সুধীর ধর ,  
 পিতা নিরঞ্জন ধর ৪। শ্রী ননী গোপাল ঘোষ, পিতা মৃত গোপী মোহন ঘোষ, ৫। শ্রী  
 কেষ্ট সাহা, পিতা মৃত রাইচরণ সাহা , ৬। শ্রী গোপাল দাস, পিতা মৃত জাষণ দাস,  
 ৭। মুন রাঘু, পিতা হরেকৃষ্ণ রাঘু, ৮। শ্রী পরিমল দাস, পিতা কানাই লাল দাস,  
 ৯। শ্রী চন্দ্র কিশোর মজুমদার পিতা মৃত পদ্মাদ মজুমদার, ১০। শ্রী হরি বিলাস  
 পাল, পিতা মৃত রজনী পাল, মকলের জাতি হিন্দু, পেশা চামাবাদ, মাকলের মাকিন  
 মকুমপুর , খানা কসবা, জেলা দক্ষিণ ২৪ পরগণা, কলিকাতা - ৭৮, উত্তর দশজন

249  
Sampah ko. Seal  
6/A/124 Plukundabun Colony. Cal-78  
Sec/ ... Date 12/11/87  
KAMP-VENDET  
42

... S. C. ...  
...



lee  
REGISTRY DIV. 1 12  
...  
16/11/87



এবং ১। শ্রী বংকিম শিউলি ২। শ্রী সুরেন্দ্র চন্দ্র দাস, ৩। শ্রী শচীন হানদার ও ৪। শ্রী হৃদয় সরকার, এক্ষণে ঘোটে চৌদ্দজনকে নিঃশর্তে দান করিয়া দিয়া জাহা হইতে চিরজরে নিঃসৃত্য ও দখলচ্যুত হইলেন। সেযে উক্ত চৌদ্দ জনের প্রত্যেকে তুল্যরূপে ১০ দশ কাঠ পরিমিত জমির সূত্বাংশের সূত্বান থাকিয়া এক্ষণকারিত ধামে চাষাবাদের দুরা ভোগ দখল করিতে থাকা কালিন উক্ত শ্রী বংকিম শিউলি জাহার সূত্বাংশের জমি জাহা হইতে ৩ তিন কাঠ এবং উক্ত সুরেন্দ্র চন্দ্র দাস, শ্রী শচীন হানদার ও শ্রী হৃদয় সরকার প্রত্যেকে জাহাদের সূত্বাংশের জমি হইতে ২ দুই কাঠ হিসাবে ঘোটে ৬ ছয় কাঠ জমি এক্ষণে উক্ত চারজনে ১ নয় কাঠ পরিমিত জমি এক্ষণে আনিপূর ডিস্ট্রিক্ট টেলেগ্রাফি অফিস রেজেষ্ট্রিক্টে ১ নং বহির ১১০৮০ নং দানপত্র দলিন ঘূলে পূহ - যুক্ত প্রদান যৌথ খাওয়ার অনকূলে নিঃশর্তে দান করিয়া দিয়া উক্ত চারজনে জাহা

250  
Sagapan - kr Seal  
6/7/124 Mukundapur Colony. Cal-78  
200/- 12/4/87



lee  
10/11/87






। ५।


श्री प्रविषिणा...

हैते छिरउरे निसुत्रान ७ दखनचुत हयैन । सेयते प्रकारे उ०० अविउ० १ सात  
 विष्ठा जमि जमार मध्ये अत्र दनिकेर १ हहेते १० न पर्यात उ०० दशजने प्रुतेके  
 १० काश हिमावे सुत्रुणेर एव उ०० बंकिम पिउनि १ सात काश सुत्रुणेर एव  
 सरुश्री सुरेनु चनु दाम, शचीन हानदार ७ हृदय सरकार प्रुतेके ७ आट काश  
 सुत्रुणेर यालिक ७ सुत्रुधिकारी हयैया एव गृह मजुमदार योथ खामार २ नय  
 काश सुत्रुणेर यालिक सुत्रुधिकारी हयैया ताहाते योथ डारे अजमानिते जेग दखन  
 करिते खाका अब शाय उ०० बंकिम पिउनि सुरेनु चनु दाम, शचीन हानदार ७  
 हृदय सरकार एव गृह मजुमदार योथ खामार ताहादेर सुत्रुणेर जमि जया ताहादेर  
 जेग दखनेर सुविधार्थे पुथकी करणेर जनु प्रुत्ति करिले आयि मह १-२-३ न  
 पर्यात योत दशजन ताहादेर प्रुत्तिवे मयुत हयैया एक पफुडु० यालिया एव उ००  
 गारजन ७ उ०० खामार पुथक पुथक पफुडु० हयैया विगत है १२७७ साले आयिपुत्र

251  
Singapore km Seal  
6/A/124 - Mukundapur Colony Cal- 78  
100/- Date 12/4/87  
TAMP-VENDER  
42  
Office of the S. C. 1978  
Above Seal



*[Signature]*  
16/11/87



161


স্বাক্ষরিত

ডি: রেজিস্ট্রি অফিসে রেজিস্ট্রিকৃত ১ নং বহির ১১৪২০ নং পার্টিশান দলিল মূলে  
বিভাগ বন্টন ও পৃথকী করণ করিয়া নই ও নহেন।

অতঃপর আমাদের দশজনের মধ্যে শ্রী চন্দ্র কিশোর মঙ্গুসদার ৯ নং তাহার সূতায়গের  
জমির মধ্যে অবিভক্ত তিন কাঠ জমি সর্কশ্রী সুবল রায়, পরিঘন দাস এবং হরি  
বিনাম পাল তাহাদের সূতায়গের জমির মধ্যে প্রত্যেক অবিভক্ত ২ দুই কাঠ হিসাবে  
মোট ৬ ছয় কাঠ একুনে চারজনে নয় কাঠ পরিমিত জমি একযোগে পূর্বোক্ত পুহ -  
মঙ্গুসদার যৌথ খামারের অনুকূলে আলিপূর ডি: রেজিস্ট্রি অফিসে রেজিস্ট্রিকৃত  
ইন্ড্রাজী সন ১৯৬৬ সালের ১ নং বহির ১৬৬৫০ নং দানপত্র দলিল মূলে নিঃশর্তে  
দান করিয়া দিয়া তাহা হইতে চিরত্তরে নিঃসৃত ও দখলচ্যুত হন।

অতঃপর আমি কোবানা দাতা অন্যান্যের সহিত একমিলিতে ৬ আট কাঠ  
জমির সূতায়িকারী হিসাবে চাষাবাদের দুরা ভোগ দখল করিতে থাকা কালীন নিঃশর্তে  
সুবিধার্থে আমরা সকল পক্ষণ একমত হইয়া ইন্ড্রাজী ১৯৬৬ সালের ২০ শে -

252  
Sagayam - km. - Seal  
6/4/124 Mukundapur Colony. 20.1.78  
75/- 12/11/87  
R



*[Signature]*  
RECEIVED BY THE  
LIBRARY OF PALISSA  
16/11/87



191

১৭২ বিবিজি ১০৮

সেপ্টেম্বর তারিখে আলিপুর ডি: রেজিস্ট্রি অফিসে রেজিস্ট্রি কৃত ১ নং বহির ১৬৮৫৪  
নং আপোষ বিভাগ বন্টন নামা দলিল মূলে অত্র সংলগ্ন ফায়ে লাল রেখার দ্বারা  
চিহ্নিত বি। ৬। ৫, প্লট নং নিম্নিস্ট্রি এবং উক্ত বন্টন নামা দলিলের (চ) তপশীল  
ভুক্ত ৮ আট কাঠ জমি অত্র কোবালা দাতা আবার অংশে সন্নিবিষ্ট হয় যাহা  
পার্টিশান প্লানে হনুদ রংয়ের রেখার দ্বারা সীমাকৃত ও সূচিহ্নিত আছে এবং সম্পূর্ণ  
এক মালিক দখলিকার এবং সূত্রধিকারী রূপে পরিগণিত হই এবং চাহাবাদের দ্বারা  
এক ডাবে অন্যের নিরাশে নির্বিবাদে দখলিকার ও মালিক থাকি ও আছি। আমি  
কোবালা দাতা উক্ত বন্টন নামা দলিলের পঞ্চম পক্ষ হইতেছি।

এক্ষণে আমার নানাবিধ বৈধ ও সমস্ত কারণে এক কালীন ন্যাদ টাকার বিশেষ  
আবশ্যক হওয়ায় আমার উপরোক্ত পার্টিশান সূত্রে প্রাপ্ত ৮ আট কাঠ বিলান জমির  
মধ্যে পূর্ন দিকের সীমান্ত হইতে ৪ চারি কাঠ জমি ন্যাদ ২০,০০০.০০ কুটি  
হাজার টাকা মূলে বিক্রয় করিবার ঘোষণা করিলে আপনি অত্র কোবালা গ্রহীতা

253.  
Sincapan km. Seal  
E/A/124: Mukundapur Colony Cal-78.  
1/12/11/87  
RENDER  
S. C. V. 1917



*Handwritten signature*

REGISTERED IN. 7 15  
Date: 24-12-2004  
(6/11/87)

১৯২৬/১৮


তাহা অবগত হইয়া সঙ্গতি দেখিয়া বাস্তব যাচাই করিয়া বাস্তব সম্বন্ধ মূল বিবেচনা করিয়া উক্ত ২০,০০০.০০ কুড়ি হাজার টাকায় খরিদ করিতে সম্মত হইলে আমি কোবানার দত্তা আপনার ( কোবানার প্রতিষ্ঠা )-র স্কিট হইতে ঋণে ২০,০০০.০০ কুড়ি হাজার টাকা বন্দিয়া পাইয়া আপনার নাম বরাবর অত্র সফ বিক্রয় কোবানার দলিল সহি সম্পাদন করিয়া দিয়া এতদ্বারা স্বীকার, অধিকার, প্রকাশ ও প্রচার করিতেছি যে -

তপশীল বর্ণিত বিক্রিত সম্পত্তিতে আমার যাহা কিছু সূত্রে, স্মৃতি, দাবী, দাওয়া লজ্জ, হক হকিয়াত ও দখলাধিকার ছিল বা আছে, তাহা সমুদয় অন্য হইতে অত্র বিক্রয় কোবানার দ্বারা চিরতরে ধ্বংস ও বিনষ্ট হইয়া আপনাতে বর্তিল। আপনি অন্য হইতে আমার যাবতীয় সূত্রে সূত্রান ও দখলে দখলিকার হইয়া যালিক সরকারে নিজ নিজ নাম পত্তন করতঃ খাজনাদি আদায় দিতে থাকিয়া চাষাবাদ, বাগ বাগিচা, রাস্তা, গৃহ নির্মান বা যদি"হা দখলের কার্য পরিচালন দান, বিক্রয়, বন্ধকাদি সর্বপ্রকার হস্তান্তর রূপান্তর ও অবস্থান্তর করণের উপযুক্ত ক্ষমতা ধারণের পুত্র পৌত্রাদি ওয়ারিশান ও স্থলাভিষিক্তপণক্রমে পরম সূখে ভোগ দখল করিতে থাকুন, তাহাতে আমি বা আমার ওয়ারিশান ও স্থলাভিষিক্তপণক্রমে সর্বপ্রকার ওস্তর আপত্তি সর্বদা সর্ব আদানতে বাতিল নামজার ও অপ্রাথ্য হইবে।

তপশীল বর্ণিত বিক্রিত সম্পত্তি আমি ইতিপূর্বে অন্য কাহারও স্কিট দান, বিক্রয়, বন্ধকাদি দ্বারা কোনপ্রকার হস্তান্তর করিয়া নাই বা কোন প্রকার চুক্তিতে আবদ্ধ হই নাই, উহার সম্পর্কে কোন চুক্তি বা নিয়ম নাই বা পশ্চিমবঙ্গ সরকার বা অন্য



*ja*  
Benteng No. 1 B.  
Kantor 24-Perpustakaan  
(6/11/81)





১৩/১১/১৯৬৭

কোন পারলিফ বডি কর্তৃক প্রাকোয়ার বা প্রাকইঞ্জিনান হয় নাই, উহাতে কোন ডাপচায়ী বা প্রজামিলি নাই, উহা সরকারে ডেস্টেড সম্পত্তি নহে, উহা সম্পূর্ণ নিদায় ও নিদায় অবস্থায় আমার খাস দখলে বিদ্যমান আছে, তদাবস্থায় আপনাকে বিক্রয় করিয়া ও দখল দিয়া, উহা হইতে সন্তুজালি ও দখলিচ্যুত হইলাম। যদি ভবিষ্যতে আমার উত্তির ব্যাতীক্রম প্রকাশনায় বা সন্তুজালি সম্পর্কে কোনপ্রকার বিঘ্ন জন্মে তাহা হইলে আমি মাফিক আইন আমলে আসিব এবং আপনার সর্বপ্রকার ক্ষতিপূরণ সহ আপনার প্রদত্ত পনের টাকা ফেরত দিতে ওয়ারিগানকরণক্রমে ও স্থলাভিষিক্তপনক্রমে বাধ্য থাকিলাম ও থাকিব ও থাকিবেক।

অত্র দলিলের পোষকে যদি কোন ভুল ভ্রান্তি বশত: ভবিষ্যতে আমার দ্বারা কোন সংশোধন দলিল করার প্রয়োজন হয়, অথবা মিউটেসানাদি কারণে আমার সাহায্যের প্রয়োজন হয় তাহা হইলে আমি বিনা শর্তে কপর্ক ও দাবী না করিয়া আপনার খরচ আপনার তলবমত আপনার অনুকূলে তাহা সম্পাদন ও রেজেষ্ট্রি করিয়া দিতে বাধ্য থাকিলাম ও থাকিবেক।

এতদর্থে সূত্র শরীরে সরল মনে অনেক বিনানুরোধে স্বেচ্ছায় সূত্রগনে অত্র দলিলের যাবতীয় সম্মত অর্থক অবগত হইয়া ও ভল্লপ বৃদ্ধিমা যায় অত্র দলিলের যাবতীয় শর্তে আমি যায় ওয়ারিগানকরণক্রমে বাধ্য থাকিয়া পনের সম্মত মং ২০২০০০.০০

কুড়ি হাজার টাকা আপনার নিকট হইতে নগদ এক কালিন গ্রহণ করিয়া অত্র নিম্নতু সাক্ষি বিক্রয় ফোবানা দলিল আপনার নাম বরাবর যথারীতি সহ সম্পাদন ও রেজেষ্ট্রি করিয়া দিলাম। ইতি তারিখ হই সন ১৯৬৭ সালের - ১৩/১১/১৯৬৭

ঘোড়াবেক বালা সন ১৩২৪ সালের

২০/১১/১৯৬৭



Rec'd at the office of the  
South La. Paragon  
16/11/81

উপশীল বিক্রিত সম্পত্তির পরিচয় -

\*\*\*\*\*

জেলা দক্ষিণ ২৪ পরগণা, থানা বর্তমানে কম্বা, পরগণা খামপুর, সাবরেজিষ্ট্রি  
আনিপুর হাল এ. ডি, এম, আর শিয়ানদহ, হাল দি কলিকাতা মিউনিসিপ্যাল কর্পোরেশন  
( মাদবপুর ইউনিট ) এর এনকাড্ডেড অত্র জেলা কালেক্টরীর ১৫৯ নং জৌজি ভূত-  
রে, সা নং ৮  $\frac{৫}{২}$ , জে, এন নং ২৪, যৌজা চকগশিয়ানগাছি গ্রামে বর্তমান আলি  
পশ্চিম বঙ্গ রাজ্য সরকার পক্ষে ২৪ পরগণা কালেক্টর বাহাদুর অধিন ৪৮(গ), ১।১  
নং ধারামতে প্রযোজ্য রায়ত দখলি সুত্ব বিশিষ্ট সুত্বের হাল রিভিনুয়াল স্টেটমেন্টের  
২৫ নং খতিয়ান ভূত- ৩ হাল ১৭ সতের নম্বর দাগের আকার নিজ দখলিয় বি। ৬। ৫ ন  
পুটে রূপে চিহ্নিত কমবেশ ৮ আট কাঠ পরিমিত বিলান জমি জমার মধ্যে পূর্ক দিকের  
কমবেশ ৪ চারি কাঠ জমি অত্র দলিলের বিক্রিত সম্পত্তি হইতেছে। যাহা অত্র সহ  
দাখিলী নক্সায় লাল রংয়ের বডার দ্বারা সীমাকৃত ও চিহ্নিত হইল, উহার হারাহারি  
বার্ষিক খাজনা ৪৪ পয়সা যাহা পশ্চিমবঙ্গ রাজ্য সরকার পক্ষে দক্ষিণ ২৪ পরগণা  
কালেক্টর বাহাদুর সেরে চায় সন সন আদায় দিতে হয়।

অত্র সাথ দাখিলী নক্সা অত্র দলিলের প্রকাশ বলিয়া পরিগণিত হইবে।

উপশীল চৌহদ্দি :-

\*\*\*\*\*

উত্তরে :- উত্তরে :- শ্রী পুনিন দাস দিগরের জমি,


দক্ষিণে :- শ্রী চন্দ্র কিশোর মজুমদারের জমি,

পূর্বে :- লট (সি), ১৭ নং পুটের জমি,

পশ্চিমে :- অদ্যকার তারিখের সন সন গ্রামিণী মালতী বানা শীলের জমি,



*[Handwritten signature]*  
REGISTER U.S. & I.E.  
South 21 Parlane  
(6/11/18)



1 8 8 1

১০০০০০০০০০০০০০০০০০০০০০

উপশীল টাকার ডায় -  
\*\*\*\*\*

অন্য তারিখে -

১০০.০০ একশত টাকার নোট ১০০ কেজা ..... ১০,০০০.০০ টাকা

মং কুড়ি হাজার টাকা মাত্র বৃষ্টিমা আইনাম।

স্বীকৃতি প্রদান করে দেয়া হল

ইআদি :

১। স্বীকৃতি প্রদান করে দেয়া হল, ১০ ১০, ১০,  
১০ ১০, ১০ ১০ - ১০

মুদ্রাধীনকারক :

Saraj Chandra Nath

Associate

Mipur Criminal Court - ১০ ১০ - ১০

২। স্বীকৃতি প্রদান করে দেয়া হল

১০ ১০ ১০ ১০ ১০ ১০


১০ ১০ ১০ ১০ ১০ ১০

টাইম কারক

স্বীকৃতি প্রদান করে দেয়া হল,

আনিপুর পুলিশ কোর্ট

কলিকাতা - ১৭।



REG. STATE OF N. Y. (2)  
South 24-Parsons

16/11/87



*Handwritten signature*

17  
16/34  
338  
26

REG. STATE OF N. Y. (2)  
South 24-Parsons


18-2-91



C-1654

ALL OF SRI SWAPAN K.R. SEAL  
 ZAT. MILK BANGALORE. IT. NO. 22. UNDER P.S. DACTA 173/2177  
 AREA 14-00-00 FT. P.S. NO. 173. P.S. NO. 173  
 AT PRESENT UNDER THE DISTRICT MUNICIPAL CORPORATION (KANTARA DISTRICT)  
 DISTRICT - SOUTH PARGANAS  
 AREA - 50 FT. 1 BEN

REF. - AREA OF LAND - AX. IN PART OF P.S. DACTA 173. PART NO. 5/17. CHANGED LIMITATION.



372

TRACED BY  
 H.P. DAS

372

डाठि  
 नो,

कावना दाज :

one plan fasted in

I

338


26

16154

187

Registrar of. 9 (19)  
South 24-Parxanam

18.2.91



Registrar of. 9 (19)  
South 24-Parxanam

10/11/82